

Geodaten © swisstopo (5704000138)
500m
Massstab 1:25'000

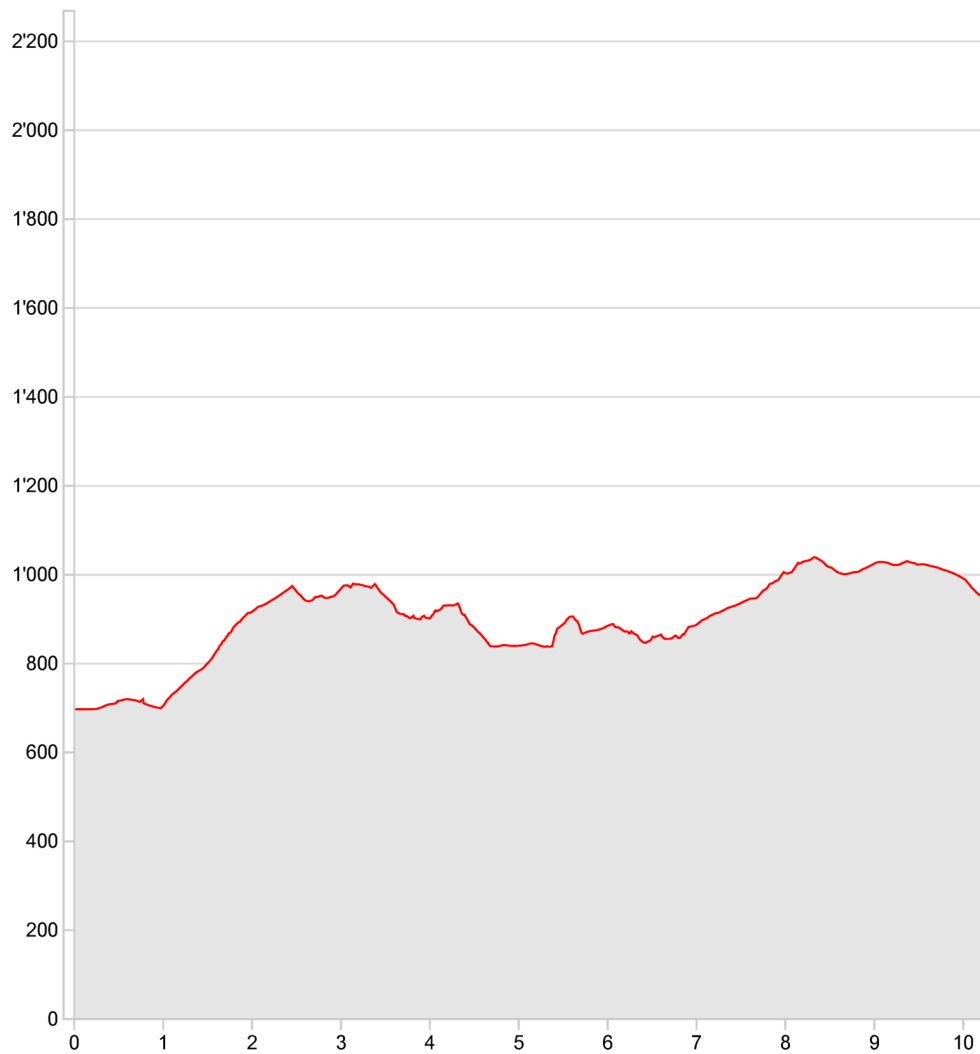
Partner
SchweizMobil:



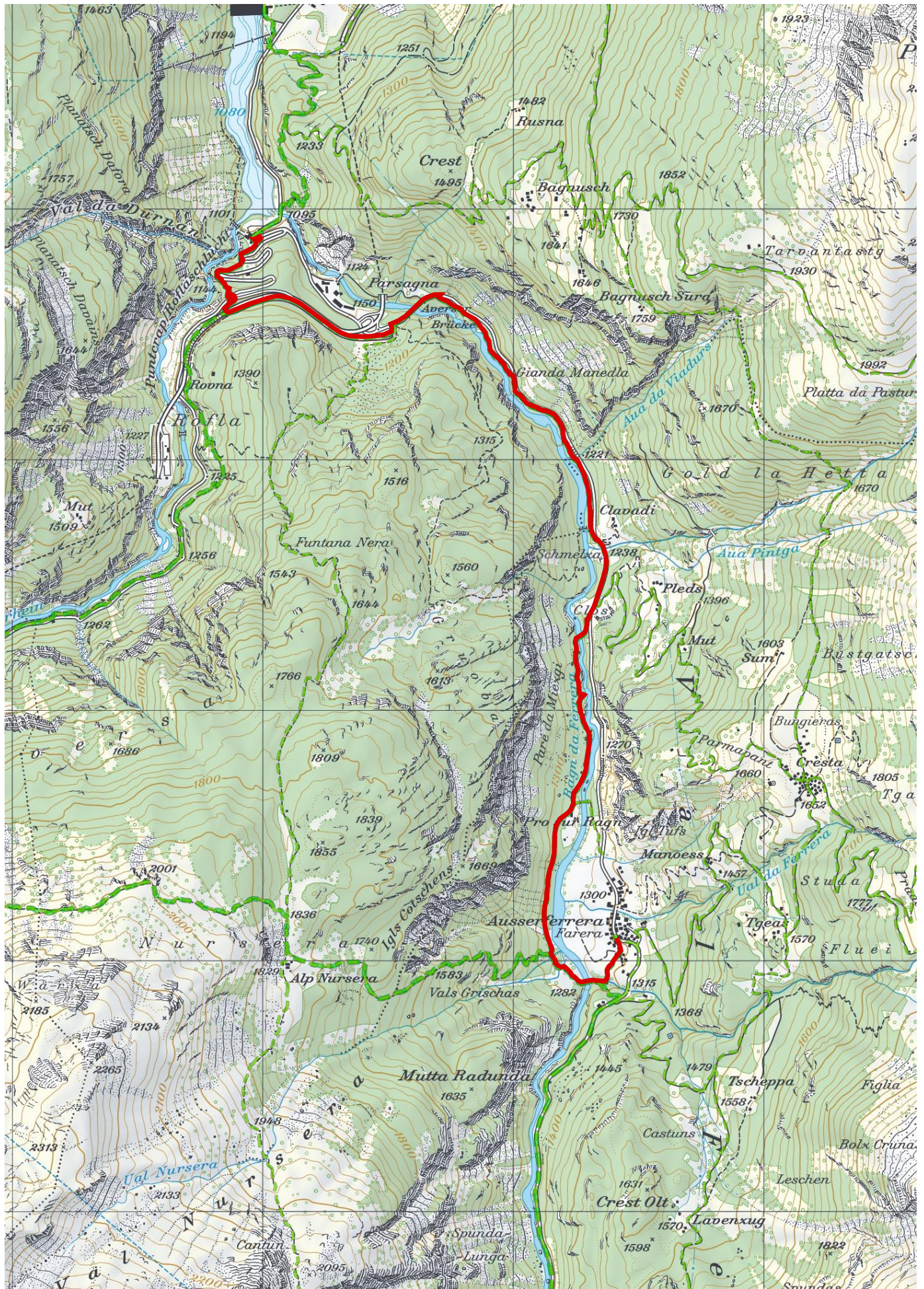
Schweizerische Eidgenossenschaft
Confédération suisse
Confederazione Svizzera
Confederaziun svizra



Thusis - Zillis




Länge	10.27 km	Min./max. Höhe	697 m/1'039 m
Auf-/Abstieg	773 m/519 m	Wanderzeit	3 h 48 min



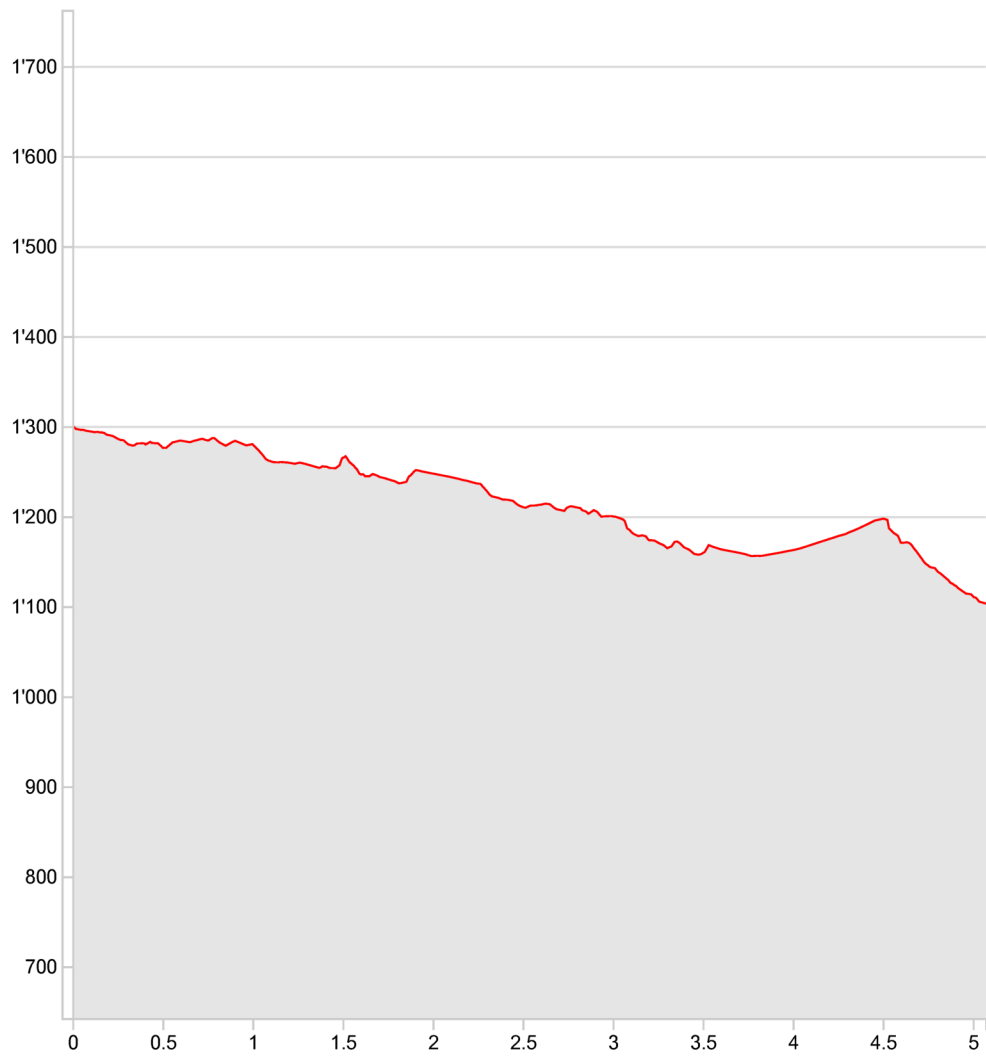
Geodaten © swisstopo (5704000138) | 200m | Massstab 1:20'000

Partner SchweizMobil:

 Schweizerische Eidgenossenschaft
Confédération suisse
Confederazione Svizzera
Confederaziun svizra



 **Schweiz.**
ganz natürlich. 

Ausserferrera - Roffla

Länge	5.07 km	Min./max. Höhe	1'104 m/1'301 m
Auf-/Abstieg	138 m/335 m	Wanderzeit	1 h 28 min

Kultur- und Weitwanderweg

via
Spluga



graubünden



Streckenübersicht

2

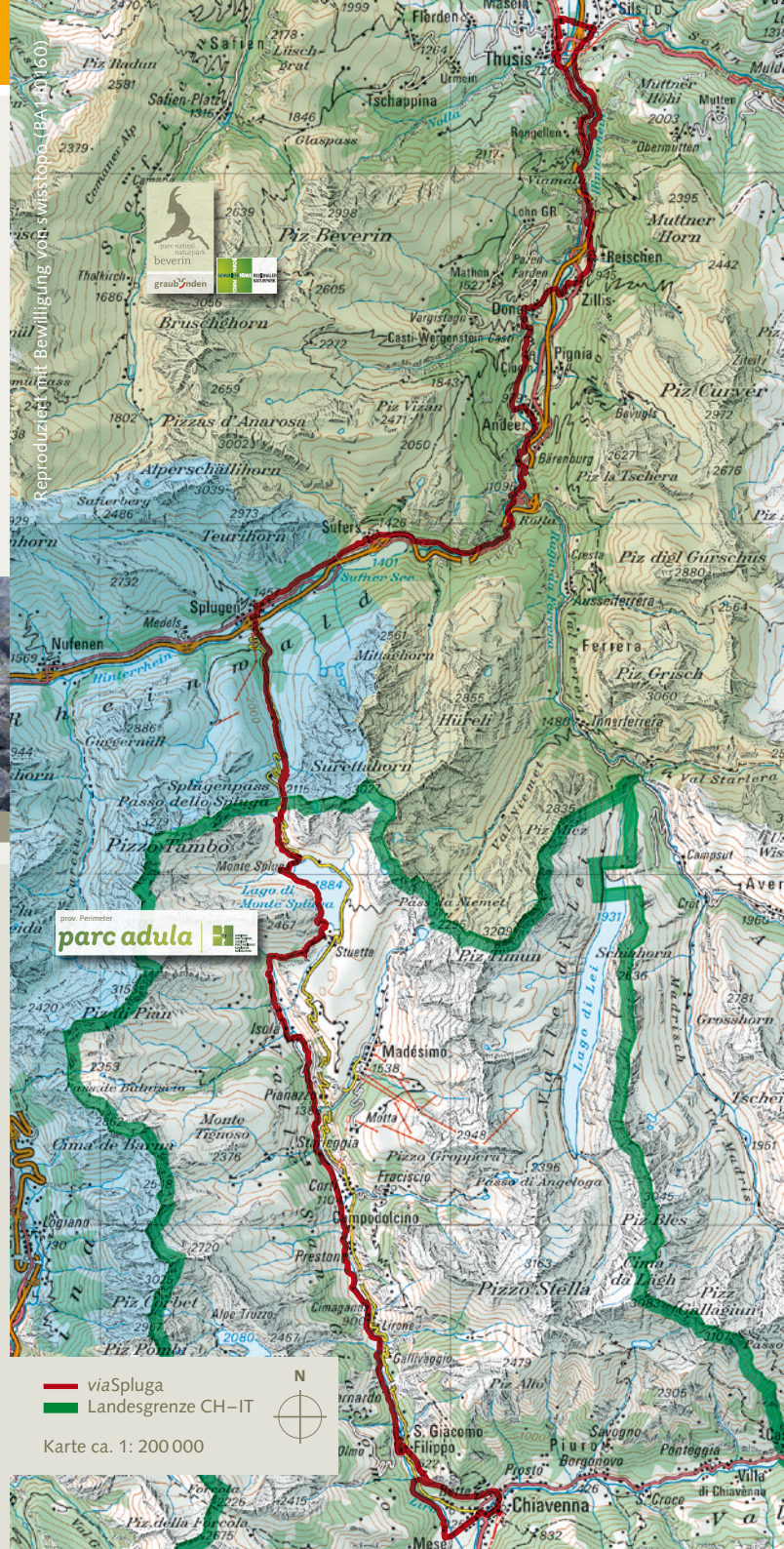
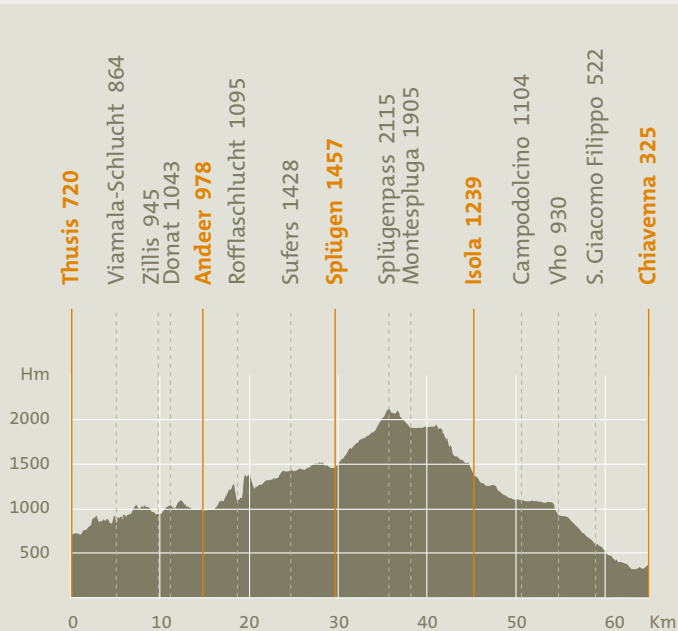
Die *viaSpluga* ist der Klassiker unter den Kultur- und Weitwanderwegen. Zwischen Thusis und Chiavenna präsentiert sie auf 65 Kilometern Länge eine ungeheure Vielfalt an Kulturgütern von nationaler und internationaler Bedeutung. Die Spuren der zweitausendjährigen Alptransit-Geschichte sind allgegenwärtig. Und das in einer weitgehend intakten Landschaft.

Von Thusis aus zieht sich die *viaSpluga* durch die schrecklich schöne Viamala-Schlucht nach Zillis und weiter bis nach Andeer. Durch die Rofflaschlucht führt der Weg weiter nach Splügen, dem bedeutenden Kreuzpunkt antiker Transitrouten. Zum Splügenpass steigt die *viaSpluga* über den historischen Saumpfad bis auf 2115mü.M.

Nach dem Grenzübertritt windet sich der «sentiero storico» auf italienischem Territorium über Montespluga durch die Cardinello-Schlucht nach Isola und anschliessend hinab ins mediterrane Klima von Chiavenna.



Höhenprofil



Thusis

Handel und Verkehr prägen den Ort seit Jahrhunderten. Hier trifft man sich zum Einkauf, zum Essen und Trinken oder einfach zum Verweilen. Thusis ist Ausgangspunkt der *via Spluga* und Startort zum UNESCO Welterbe Albula & Bernina der Rhätischen Bahn.

Dorfführungen Thusis

Juli–August jeden Montag, 17.30 Uhr.

Route Verlorenes Loch

Das Verlorene Loch ist eine der Schlüsselstellen der alten Kommerzialstrasse von 1823, welche die Viamala «postkutschentauglich» machte. Heute gilt die Strecke zwischen Thusis und Rongellen als historisches Baudenkmal. Sie ist zwar asphaltiert, aber frei von Autoverkehr. Die «Route Verlorenes Loch» führt vom Bahnhof Thusis zum Kreisverkehr am südlichen Dorfe von Thusis und anschliessend leicht, aber stetig steigend durch die Westflanke der Schlucht. Sie ist einfach zu begehen und beeindruckt mit hohen Felswänden und tiefen Schluchteinblicken.

Route Traversina

Die «Route Traversina» ist etwas anspruchsvoller – aber auch abwechslungsreicher – und führt vom Bahnhof Thusis zum Sportplatz und über den Hinterrhein nach Sils i.D. Am prachtvollen Palazzo vorbei zieht sich der Weg via Burg Ehrenfels hinauf zur Burganlage Hohen Rätien und weiter in die Viamala-Schlucht. Dieser Teil des historischen Saumpfadens direkt gegenüber dem Verlorenen Loch, gilt als besonders schöner Abschnitt der Wanderung. Höhepunkt bildet die Passage des Traversinerstegs. Die spektakuläre, fast 60 m lange Hängebrückenkonstruktion wurde schon mehrfach international ausgezeichnet. Festes Schuhwerk, Schwindelfreiheit und Trittsicherheit werden auf der ganzen Wanderung dringend empfohlen.

Viamala-Schlucht

Bis zu 300 m tief hat sich der Hinterrhein in den harten Fels gefressen und so das Naturmonument Viamala-Schlucht geschaffen. Erkunden Sie das neue Besucherzentrum mit Treppenabstieg in die Schlucht und zu den Strudeltöpfen! Ebenfalls zu entdecken: Die römischen Halbgalerien und die 1739 erstellte Wildener Brücke. Gleich nebenan dienen zwei alte Felsmagazine als Inforama. Entdecken Sie Geschichte und Geschichten der Region.

Öffnungszeiten

April und Oktober täglich 09.00–18.00 Uhr,
Mai–September täglich 08.00–19.00 Uhr.

Viamala-Führungen Juli–August jeden Donnerstag, 14.00 Uhr.

Zillis – Kirche St. Martin / Talmuseum

Die 900 jährige romanische Bilderdecke der Kirche St. Martin ist weltweit einzigartig. 153 hölzerne Bildtafeln zeigen das mittelalterliche Weltbild. Die Ausstellung am Postplatz ergänzt die Eindrücke vor Ort mit vielen faszinierenden Details zu diesem einmaligen Werk.

Die «Tgea da Schons», das Schamser Talmuseum, dokumentiert in einem Bauernhaus aus dem 16. Jahrhundert die regionale Geschichte von Wohnkultur, Landwirtschaft und handwerklichem Schaffen.

Öffnungszeiten Kirche/Ausstellung

April und 01.–18. Oktober täglich 10.00–17.00 Uhr,
Mai–September täglich 09.00–18.00 Uhr.

Öffentliche Führungen Kirche/Ausstellung

Juli–August jeden Dienstag, 15.00 Uhr.

Öffnungszeiten Talmuseum Tgea da Schons

Juli–August täglich 10.00–12.00 und 14.00–17.00 Uhr.

Andeer

Andeer ist bekannt für sein gepflegtes Dorfbild und seine Heilquelle mit dem Mineralbad «Aquandeer». Das Bad verfügt über ein Innen- und Aussenbecken, eine Saunalandschaft, eine medizinische Therapieabteilung und diverse Wellness-Angebote.

Die CasaStorica, ein ehemaliges Wohnhaus ist Museum und Bühne zugleich. Es eröffnet dem Besucher einen unmittelbaren Einblick ins (frühere) Leben an der Transitroute.

Öffnungszeiten Mineralbad

Täglich 08.00–21.00 Uhr, bis 11.00 Uhr nur für Erwachsene.

Dorfführungen Andeer

Juli–August jeden Mittwoch, 16.30 Uhr.

Öffnungszeiten CasaStorica

Ausstellung: Juli–August, Mittwoch 17.30–19.30 Uhr.

Szenenrundgänge: Juli–August, jeweils Dienstag
19.45–22.00 Uhr (auf Anmeldung).



Rofflaschlucht

Von den Niagarafällen inspiriert, erstellte Christian Pitschen Melchior in mühsamer Handarbeit (1907–1914) die Felsengalerie, welche vom Gasthaus Rofflaschlucht zum Rofflawasserfall führt. Da kann man gar trockenen Fusses den Rhein unterqueren.

Öffnungszeiten

Mai–Oktober täglich 09.00–19.00 Uhr

Festungsmuseum Crestawald

60 Jahre lang streng geheim. Heute ist die militärische Festung des Artilleriewerks Crestawald als Museum öffentlich zugänglich.

Öffnungszeiten

30. Mai–24. Oktober Samstag von 10.00–17.00 Uhr, zusätzlich vom 12. Juli–15. August 2015 täglich von 10.00–17.00 Uhr. Führungen für Gruppen sind auf Voranmeldung jederzeit möglich. Telefon +41 (0)81 650 90 30.

Splügen

Vom Passverkehr geprägt, begeistert das Walserdorf mit seinem vorzüglich erhaltenen Dorfbild. Dafür wurde Splügen 1995 mit dem Wakkerpreis des Schweizer Heimatschutzes ausgezeichnet. Im Heimatmuseum werden Passverkehr und Verkehrsgeschichte dokumentiert. Auch im Winter begeistert Splügen mit einem attraktiven Sportangebot.

Öffnungszeiten Heimatmuseum

Juli–August jeden Dienstag, Donnerstag und Samstag 16.00–18.00 Uhr. Für Gruppen ab 5 Personen individuell auf Anfrage möglich. Telefon +41 (0)81 664 13 62.

Dorfführungen Splügen

Juli–August jeden Freitag, 17.00 Uhr.

Splügenpass

Die *via Spluga* führt über den wieder instand gestellten historischen Saumweg auf den Splügenpass und quert dort die Landesgrenze zu Italien. Kurz vor der Passhöhe führt ein Verbindungsweg zur über 300 m langen Lawingalerie, welche 1843 für die wintersichere Begehung des Passes erstellt wurde. Das Bauwerk ist einer der letzten Zeitzeugen, welche die Anstrengungen des damaligen Strassenbaus dokumentieren, um Schnee und Eis zu trotzen. Nach umfassenden Restaurierungsarbeiten in den Jahren 2006–2010 bildet die Galerie ein weiteres interessantes Kulturobjekt entlang der *via Spluga*. Beim Nordportal kann eine Ausstellung zur Geschichte des Passes und der Galerie besichtigt werden.

Montespluga

Montespluga ist ein kleiner Ganzjahres-Ferienort mit unverwechselbarem Ambiente. Bis 1841 befanden sich hier das einzige Hospiz und auch das einzige Gotteshaus am Splügenpass.

Cardinello-Schlucht / Isola

Die Cardinello-Schlucht war ehemals der berühmteste Abschnitt der Splügenroute. 1643 wurde ein nicht befahrbarer Saumweg angelegt, welcher ab 1716 ausgebaut und mit Lehnen, Stützmauern, Treppen und Galerien versehen wurde. In den letzten Jahren wurde der Weg mit grossem Aufwand historisch authentisch rekonstruiert. Ausgangs der Cardinello-Schlucht führt die *via Spluga* ins kleine Dörfchen Isola, das bekannt ist für seine typischen kulinarischen Spezialitäten.

Campodolcino

Lohnenswert ist der Abstecher ins Museo della *via Spluga* e della Val San Giacomo (MU.VI.S), wo die Geschichte des Tales und der Transitroute dokumentiert ist.

Öffnungszeiten

16. Juni–14. September täglich 09.30–12.30 und 16.00–18.00 Uhr. Montagnachmittag geschlossen. Bis 15. Juni u. ab 15. September Di–Fr u. So 09.30–12.30 Uhr, Sa 09.30–12.30 u. 14.00–16.00 Uhr. Montag geschlossen.

Vho

An den felsigen Abhängen des Weilers Vho befindet sich die sogenannte «Scribàita» – eine 8 x 12,5 Meter grosse Gneisplatte mit rechtwinkligen, treppenartig verlaufenden Aushöhlungen. Rätselhaft! Über den Ursprung der «Scribàita» ist bis heute nichts Genaues bekannt. Achtung: Nicht ausgeschildert.

Gallivaggio

Die Wallfahrtskirche mit dem höchsten Kirchturm des Tales ist von weitem sichtbar. 1492 soll an jener Stelle die Muttergottes zwei Mädchen erschienen sein. Der barocke Hochaltar besteht aus farbigem Marmor.

Chiavenna

«Clavenna» – der Schlüssel zu den Alpenpässen – war bereits zu Römerzeiten wichtiger Aufenthalts- und Transitort in Richtung Maloja, Septimer und Splügen. Das historische Zentrum mit den typischen engen Gassen hat sein originales Aussehen bewahrt und verzaubert mit seinem südländischen Charme.

Programmvorschlag

Die 65 km lange Kultur- und Weitwanderung von Thusis nach Chiavenna ist in vier eindrücklichen und abwechslungsreichen Tagesetappen gut zu bewältigen. Wir schlagen folgende Etappeneinteilung vor:

1. Wandertag: Thusis/Sils i.D. – Zillis oder Andeer

Route Thusis–Verlorenes Loch–Zillis, 9.5 km | +900/–620 hm | ca. 4 h

Route Thusis/Sils i.D.–Traversina–Zillis, 12.0 km | +1040/–780 hm | ca. 5 h

Zillis–Andeer, 6.0 km | +200/–100 hm | ca. 1 h 30 min

Wanderung von Thusis durch das «Verlorene Loch» oder über Sils i.D. und «Traversina» zur Viamala-Schlucht. Fortsetzung der Wanderung über Reischen nach Zillis. Übernachtung in Zillis oder Fortsetzung der Wanderung über Donat und Clugin nach Andeer und Übernachtung in Andeer.

2. Wandertag: Zillis/Andeer – Splügen

Zillis–Splügen, 20.5 km | +730/–270 hm | ca. 7 h

Andeer–Splügen, 14.5 km | +530/–170 hm | ca. 5 h 30 min

Wanderung zur Rofflaschlucht und Aufstieg über Sufers nach Splügen. Übernachtung in Splügen.

3. Wandertag: Splügen – Isola/Madesimo

17.0 km | +700/–900 hm | ca. 6 h

Wanderung auf dem historischen Saumweg zum Splügenpass. Grenzübertritt Schweiz/Italien. Abstieg nach Montespluga und durch die Cardinello-Schlucht nach Isola. Übernachtung in Isola oder Bustransfer nach Madesimo.

4. Wandertag: Isola/Madesimo – Chiavenna

18.0 km | +160/–1080 hm | ca. 6 h

Talwanderung über Campodolcino, Vho und Gallivaggio nach Chiavenna. Übernachtung in Chiavenna. Individuelle Rückreise am nächsten Tag via Splügenpass oder Engadin/St. Moritz nach Thusis.

Pauschalarrangement 4-Tagestour

Buchbar vom 06. Juni bis 11. Oktober 2015.

Die Tour kann an jedem gewünschten Wochentag gestartet werden. Anreise am Vorabend, Übernachtung in Thusis oder Sils i.D.

Im Arrangement inbegriffen

- 5 Übernachtungen im Doppelzimmer mit Frühstück
- 4 Lunchpakete der Hotels
- Eintritte: Viamala-, Roffla-Schlucht, Kirche Zillis (inkl. Ausstellung), viaSpluga-Museum in Campodolcino
- Eintritt ins Mineralbad Andeer (Dauer 2 h)
- Postkarte/Souvenir
- Dokumentation mit Wanderkarte
- Gepäcktransport von Hotel zu Hotel

Preise pro Person

Kategorie A	Kategorie B
CHF 631.00	CHF 526.00
EUR 526,00	EUR 438,00

Einzelzimmer Zuschlag (5 Tage) CHF 75.00/EUR 62,00
Halbpension Zuschlag (5 Tage) CHF 150.00/EUR 125,00

Kinder bis 12 Jahre im Elternzimmer erhalten 30% Ermässigung auf den Pauschalpreis.

Die Preisangaben in Euro sind Richtpreise. Relevant für die Buchung ist der Preis in CHF.

Individuelles Pauschalarrangement

Möchten Sie die Tagesetappen verlängern oder verkürzen, einen Ruhetag einplanen, nur einen Teil der viaSpluga wandern oder frühmorgens anreisen und direkt loswandern, so teilen Sie uns dies bitte bei der Buchung mit.

Wir beraten Sie gerne und stellen Ihnen ein individuelles Arrangement zusammen!

viaSpluga Kulinarik: Das Arrangement für Geniesser. Infos unter www.viamala.ch.



Hotels	Kategorie A	Superior-Zimmer Dusche WC
Thusis	Weiss Kreuz	+41 (0)81 650 08 50
Andeer	Fravi	+41 (0)81 660 01 01
Splügen	Alte Herberge Weiss Kreuz	+41 (0)81 630 91 30
	Bodenhaus	+41 (0)81 650 90 90
Montespluga	Posta	+39 0343 542 34
	Vittoria	+39 0343 542 50
Madesimo	Boscione	+39 0343 536 28
	Emet	+39 0343 533 95
Chiavenna	Conradi	+39 0343 323 00
	San Lorenzo	+39 0343 349 02

Hotels	Kategorie B	Standard-Zimmer Dusche WC
Thusis	Weiss Kreuz	+41 (0)81 650 08 50
	Viamala	+41 (0)81 650 08 08
Sils i.D.	Campell	+41 (0)81 651 30 20
Zillis	Alte Post	+41 (0)81 661 12 35
	Piz Vizan	+41 (0)81 661 11 23
Andeer	Rofflaschlucht	+41 (0)81 661 11 97
	Weisses Kreuz	+41 (0)81 661 15 22
	Alte Herberge Weiss Kreuz	+41 (0)81 630 91 30
	Bodenhaus	+41 (0)81 650 90 90
Splügen	Piz Tambo	+41 (0)81 650 95 95
	Pratigiana	+41 (0)81 664 11 10
	Suretta	+41 (0)81 650 95 50
	Isola	Cardinello
Campodolcino	Mangusta	+39 0343 530 95
	Oriental	+39 0343 500 14
Chiavenna	Aurora	+39 0343 327 08
	Crimea	+39 0343 343 43
	Conradi	+39 0343 323 00
	Flora	+39 0343 322 54
San Lorenzo	San Lorenzo	+39 0343 349 02
	Piuro	+39 0343 328 23
Piuro	Piuro	+39 0343 328 23
Gordona	Agriturismo Pra L'Ottavi	+39 338 469 64 01

Hotelkategorien Pauschalarrangement

Die Kategorie A beinhaltet wo vorhanden Superior-Zimmer mit Dusche / WC oder Bad / WC. Die Kategorie B beinhaltet Standard-Zimmer mit Dusche / WC oder Bad / WC. Ist am gewünschten Etappenort kein Zimmer in der gewählten Kategorie verfügbar, wird die höhere bzw. tiefere Kategorie für Sie gebucht.

Weitere Unterkünfte

Informationen zu Gruppenunterkünften, Bed & Breakfast und Campingplätzen finden Sie im Internet unter www.viamala.ch.

Wanderweg Die *via Spluga* ist ein Bergwanderweg. Auf einzelnen Teilabschnitten sind Trittsicherheit und Schwindelfreiheit erforderlich. Eine entsprechende, witterungskonforme Ausrüstung wird dringend empfohlen. Die Versicherung ist Sache der einzelnen Teilnehmer. Die Wanderungen sind nicht begleitet.

Wanderzeiten Bitte beachten Sie, dass es sich bei den angegebenen Wanderzeiten um Richtzeiten ohne irgendwelche Verpflegungspausen oder Besichtigungen handelt. Je nach Marschtempo können die Zeiten überschritten werden. Wir empfehlen Ihnen in jedem Fall, für die einzelnen Etappen genügend Zeit einzurechnen, denn es gibt am Wegesrand vieles zu besichtigen und zu bestaunen.

Parkplätze Thusis Die Benützung der öffentlichen Parkplätze in Thusis ist kostenpflichtig und nicht im Arrangementpreis inbegriffen.

Grenzübertritt Schweiz – Italien Für den Grenzübertritt ist eine gültige Identitätskarte oder ein Reisepass notwendig.


Gepäckdepot Chiavenna Beim Busbahnhof in Chiavenna können Sie das Gepäck bei Bedarf deponieren. Gepäckdepot für Gruppen nur auf Anfrage möglich. Kosten bis 2 Std. EUR 1,00 pro Gepäckstück, 2 – 4 Std. EUR 2,00, ganzer Tag EUR 4,00.

Rückreise von Chiavenna nach Thusis Die Rückreise von Chiavenna an den Ausgangspunkt ist nicht im Arrangementpreis inbegriffen. Die Rückreise kann entweder mit dem Postauto über den Splügenpass nach Splügen und weiter nach Thusis oder mit dem Postauto und der Rhätischen Bahn via St. Moritz/Engadin zurück nach Thusis erfolgen.

Hunde Das Mitführen von Hunden muss bei der Reservation gemeldet werden. Die Kosten für Hunde belaufen sich auf CHF 10.00/Nacht. Bitte beachten Sie, dass nicht alle Hotels Hunde akzeptieren. In den öffentlichen Verkehrsmitteln in Italien besteht für Hunde Maulkorb-Tragepflicht.

Preisberechnung Die Preisangaben in Euro sind Richtpreise. Die Preise in CHF sind gültig ab Sommer 2015; dieser Prospekt ersetzt sämtliche früheren Angaben.

Vorbehalte Programm- und Preisänderungen sowie Buchungsgebühren bleiben vorbehalten!



Wanderbuch und Wanderkarten zur *viaSpluga*

viaSpluga Durch Kulturen wandern Terra Grischuna Verlag ISBN 3-7298-1131-2	CHF 21.00
VIA SETT – VIA SPLUGA, Luca Merisio Lyasis Edizioni, ISBN 978-88-97-292-24-1	CHF 28.00
viaSpluga topographische Wanderkarte 1:50 000	CHF 15.00
viaSpluga DVD Stationen eines kulturhistorischen Weitwanderweges von Thusis nach Chiavenna von Gerry Pischel (deutsch und italienisch, 60min)	CHF 34.00
Wanderkarte Safiental Blatt 257T 1:50 000	CHF 22.50
Wanderkarte San Bernardino Blatt 267T 1:50 000	CHF 22.50
Wanderkarte Kümmerly und Frei 1:60 000	CHF 26.80

Beschilderung

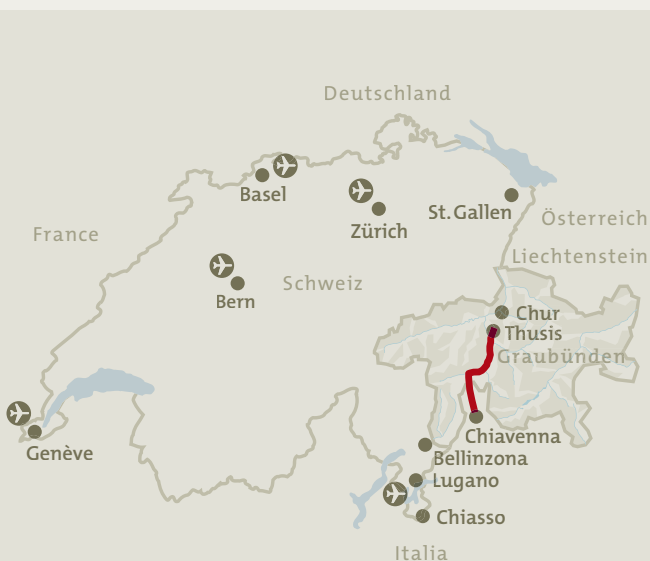
Die *viaSpluga* ist durchgehend von Thusis bis Chiavenna als regionale Wanderroute Nr.50 sowie mit braunen Wegweisern *viaSpluga* beschildert.



Fahrplan Splügen – Splügenpass – Isola – Chiavenna

Der Postautokurs über den Splügenpass verkehrt vom 06. Juni 2015 bis zum 11. Oktober 2015. Die übrige Zeit ist der Betrieb eingestellt.

Splügen, Post	ab	08.20	10.20	17.15
Splügen, Abzw. Suretta Seen	ab	08.28	10.28	17.23
Splügenpass, Berghaus	ab	08.40	10.40	17.35
Splügenpass, ital. Zoll	ab	08.44	10.44	17.39
Monte Spluga	an	08.50	10.50	17.45
Monte Spluga	ab	08.55	10.55	17.50
Madesimo	ab	09.15	11.15	18.10
Isola (Italia), Paese	ab	09.26	11.26	18.21
Chiavenna, Stazione	an	10.15	12.15	19.10
Chiavenna, Stazione	ab	07.50	14.40	16.40
Isola (Italia), Paese	ab	08.39	15.29	17.29
Madesimo	ab	08.50	15.40	17.40
Monte Spluga	an	09.10	16.00	18.00
Monte Spluga	ab	09.15	16.05	18.05
Splügenpass, ital. Zoll	ab	09.21	16.11	18.11
Splügenpass, Berghaus	ab	09.25	16.15	18.15
Splügen, Abzw. Suretta Seen	ab	09.29	16.19	18.19
Splügen, Post	an	09.40	16.30	18.30



Willkommen bei Kulturwege Schweiz!

Die ViaSpluga ist eine der Routen von ViaStoria – Kulturwege Schweiz. Diese Routen basieren auf wissenschaftlichen Grundlagen wie dem Inventar historischer Verkehrswege der Schweiz (IVS). Die sachgerechte Instandstellung und touristische Nutzung von historischen Wegen leisten einen wichtigen Beitrag zur nachhaltigen Entwicklung der Kulturlandschaft.

www.kulturwege-schweiz.ch

Weitere Weitwanderwege in Graubünden

Via Bregaglia (Chiavenna – Maloja)
www.viabregaglia.ch

Via Sett (Chiavenna – Casaccia – Septimerpass – Savognin – Thusis) www.viasett.ch

Via Albula / Bernina (Thusis – Berninapass – Tirano)
www.rhb.ch

Walserweg Graubünden (S. Bernardino – Hinterrhein – Vals – Safiental – Thusis; Thusis – Obermutten – Andeer – Avers)
www.walserweg.ch

Reservieren Sie direkt!

Gästeinformation Viamala
CH - 7435 Splügen

T +41 (0)81 650 90 30

F +41 (0)81 650 90 31

info@viamala.ch

www.viamala.ch

Weitere Infostelle

Consorzio Promozione Turistica Valchiavenna

Piazza Caduti per la Libertà – Stazione Ferroviaria
IT - 23022 Chiavenna (SO)

T +39 0343 37485

F +39 0343 37361

consorzioturistico@valchiavenna.com

www.valchiavenna.com

www.viaspluga.com | www.viamala.ch

Impressum:

Bilder und Texte:

Yannick Andrea, www.yannick-andrea.ch

Mineralbad Andeer, Erfahrungsreich

Viamala / ViaStoria

Gestaltung:
Hü7 Design AG, Thusis

Auflage:
18 000 Expl.



Kultur- und Weitwanderweg

Via Spluga

